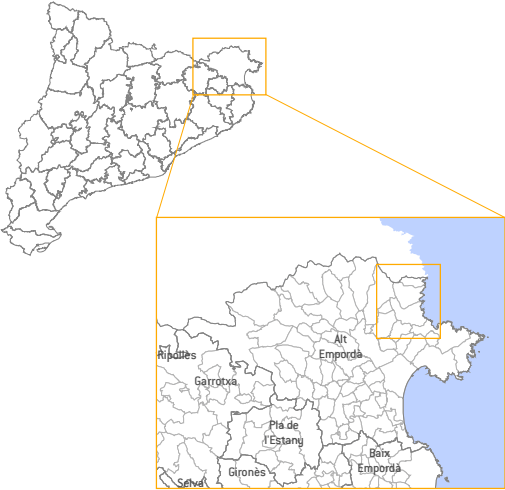




..... Delimitació municipal    Àmbit de l'Agenda 21







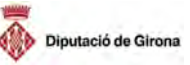
**E 1:50.000 en DIN A3**

0    500    1.000    1.500    m

Projecció Universal Transversa de Mercator (UTM), fus 31N, sobre l'el·lipsoide Internacional, Datum Europeu 1950, amb origen d'altituds a nivell del mar a Alacant i origen de longituds al meridà de Greenwich.

**AGENDA 21 DELS MUNICIPIS DE LLANÇÀ, COLERA I PORTBOU**  
- Memòria descriptiva i Pla d'Acció -

## 1. Situació

|   |   |
|---|---|
| <b>Fons:</b><br>Fons topogràfic:            BT-50M, de l'ICC<br>Divisió administrativa municipal:    BT-50M, de l'ICC |  Ajuntament de Llança  Ajuntament de Colera  Ajuntament de Portbou |
|   | Realització:  Iavola    Amb la col·laboració de:  Diputació de Girona   |

Desembre de 2010